



VY_32_INOVACE_AJPS2_2560CZE

Výukový materiál v rámci projektu OPVK 1.5 Peníze středním školám

Číslo projektu: CZ.1.07/1.5.00/34.0883
Název projektu: Rozvoj vzdělanosti
Číslo šablony: III/2
Datum vytvoření: 8. 10. 2012
Autor: Mgr. Marek Czerný
Určeno pro předmět: Anglický jazyk
Tematická oblast: Reálie
Obor vzdělání: Podnikání 64-41-L/51 (2. ročník)

Název výukového materiálu: The United Kingdom – The Geography – učební materiál s úkoly

Popis využití: Výukový materiál s úkoly pro žáky s využitím dataprojektoru, notebooku
Čas: 10 – 15 minut

The United Kingdom of Great Britain and Northern Ireland

- consists of 4 countries:

England - ★ London

Scotland - ★ Edinburgh

Wales - ★ Cardiff

Northern Ireland - ★ Belfast

★ = capital



"Make" the UK:

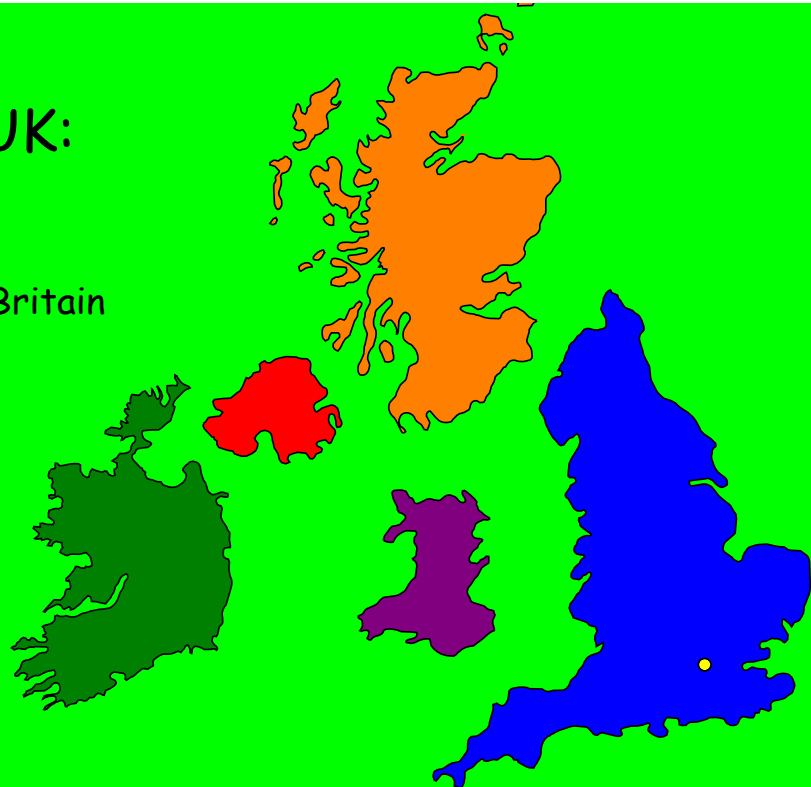
Ireland

Great Britain

Northern Ireland

Wales

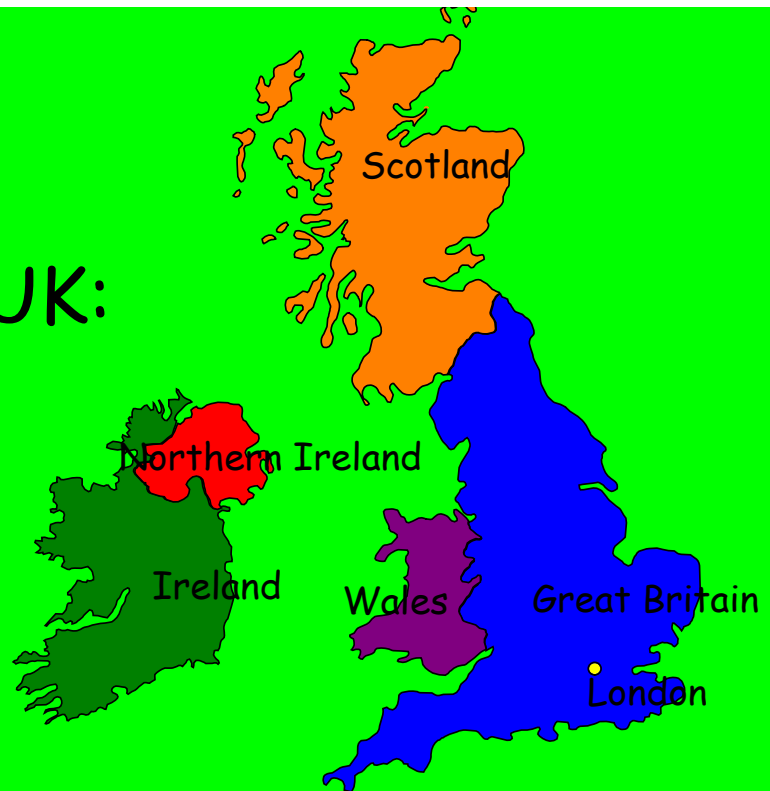
Scotland



What's the name of the capital? capitals?

solution

"Make" the UK:




What's the name of the capital? capitals?
London


Some basic facts about the UK:

- situated in the north-west Europe
- a constitutional monarchy (Queen Elizabeth II)
- temperate climate
- wet weather
- the landscape is mostly hilly
- the countryside is green
- lakes (Loch Ness); rivers (the Severn, the Thames)
- national flag (the Union Jack)





England



Northern Ireland



Scotland



Wales



The Union Jack

informace

http://en.wikipedia.org/wiki/United_Kingdom

- obrazová příloha z galerie Smart Notebook - 8. 10. 2012