



VY\_32\_INOVACE\_AJPS2\_3960CZE

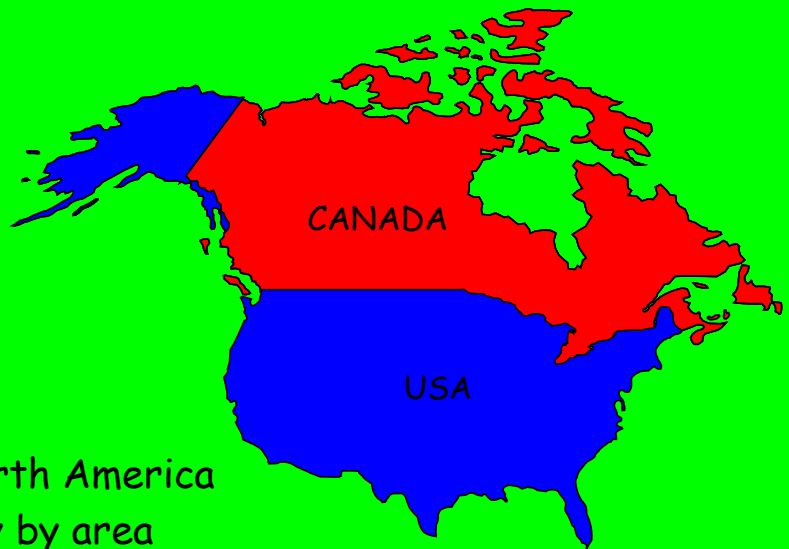
Výukový materiál v rámci projektu OPVK 1.5 Peníze středním školám

Číslo projektu: CZ.1.07/1.5.00/34.0883  
Název projektu: Rozvoj vzdělanosti  
Číslo šablony: III/2  
Datum vytvoření: 8. 2. 2013  
Autor: Mgr. Marek Czerný  
Určeno pro předmět: Anglický jazyk  
Tematická oblast: Reálie  
Obor vzdělání: Podnikání 64-41-L/51 (2. ročník)

Název výukového materiálu: Canada – učební materiál s úkoly

Popis využití: Výukový materiál s úkoly pro žáky s využitím dataprojektoru, notebooku  
Čas: 15 minut

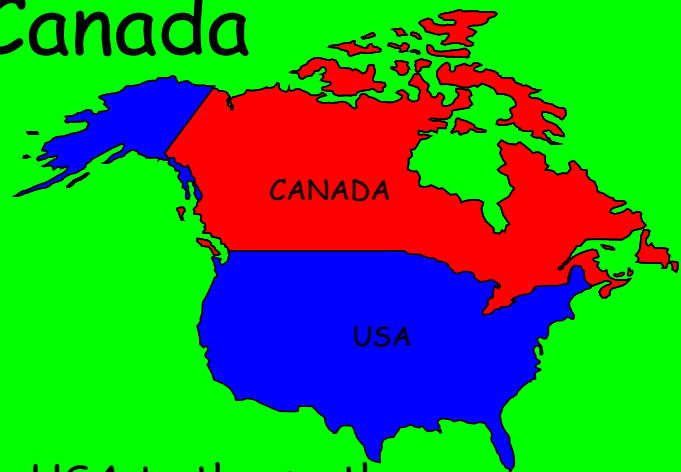
# CANADA



## Basic facts:

- located in the north of North America
- the second largest country by area
- part of the Commonwealth
- flag - maple leaf (not the Union Jack)
- small population - 30 million (despite its vast size)
- bilingual country (2 languages - French and English are spoken there)
- Ottawa - the capital

# Geography of Canada



- Canada is bordered by the USA to the south and the north-west (Alaska)
- southern part - covered in forest
- northern part - mostly tundra
- continental climate - cold snowy winters and warm summers
- the far north has a polar climate
- country is divided into 10 provinces and 3 territories
- longest rivers - the Mackenzie, the St Lawrence River
- the Canadian Rocky Mountains



What can you see in the map?  
Describe it.


# Canadian political system

- a constitutional monarchy
- the monarch of the UK - the ceremonial head of state
- the Queen holds little power
- Canada has a federal system of government
- national parliament sits in Ottawa (bicameral)
- each province has its own parliament (unicameral)



# Animals commonly found in Canada

Guess the names.



# Animals commonly found in Canada

Solution



grizzly bear



coyote



Canada goose



polar bear



beaver



moose

- obrazová příloha z galerie Smart Notebook - 8. 2. 2013